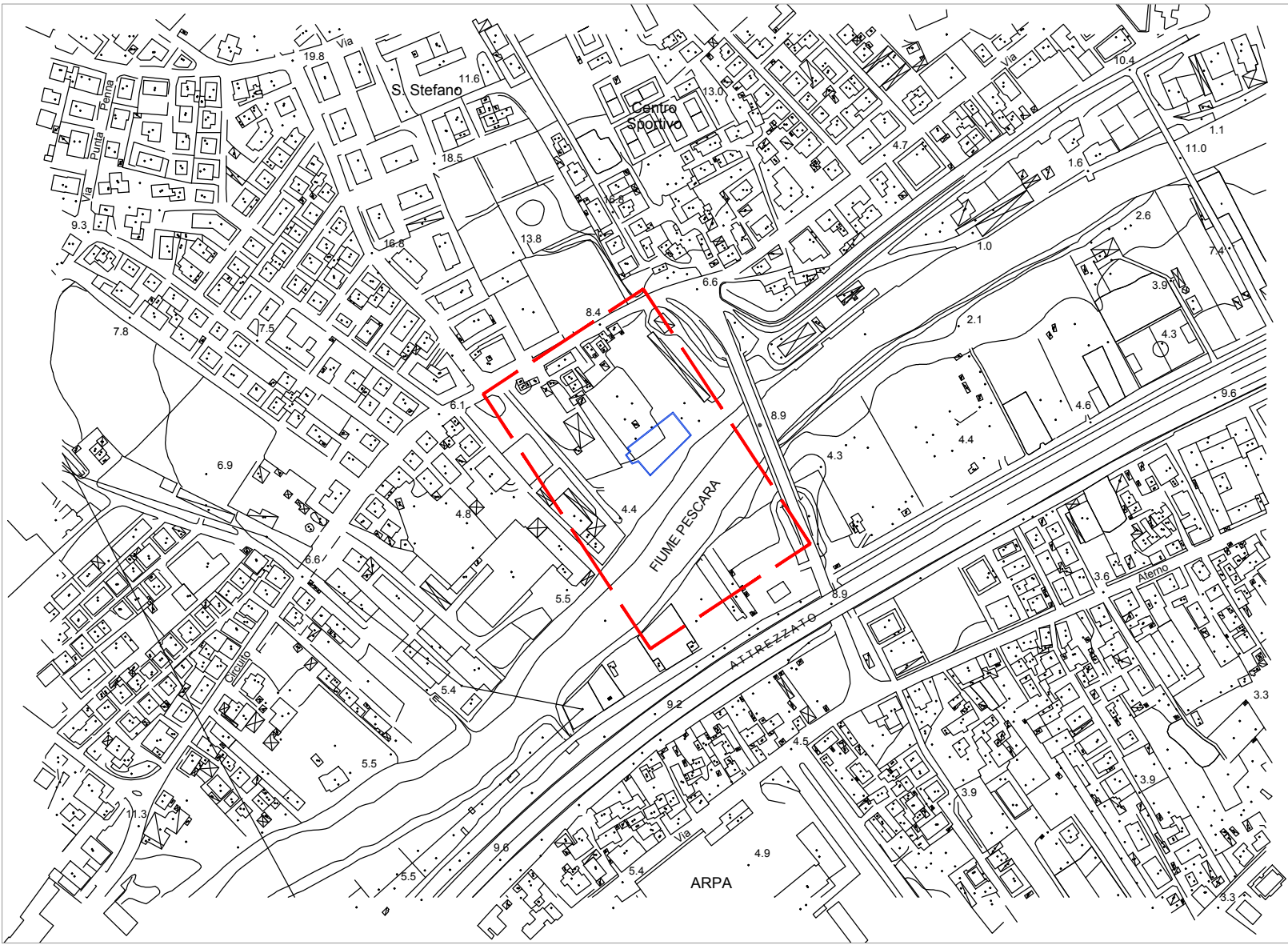


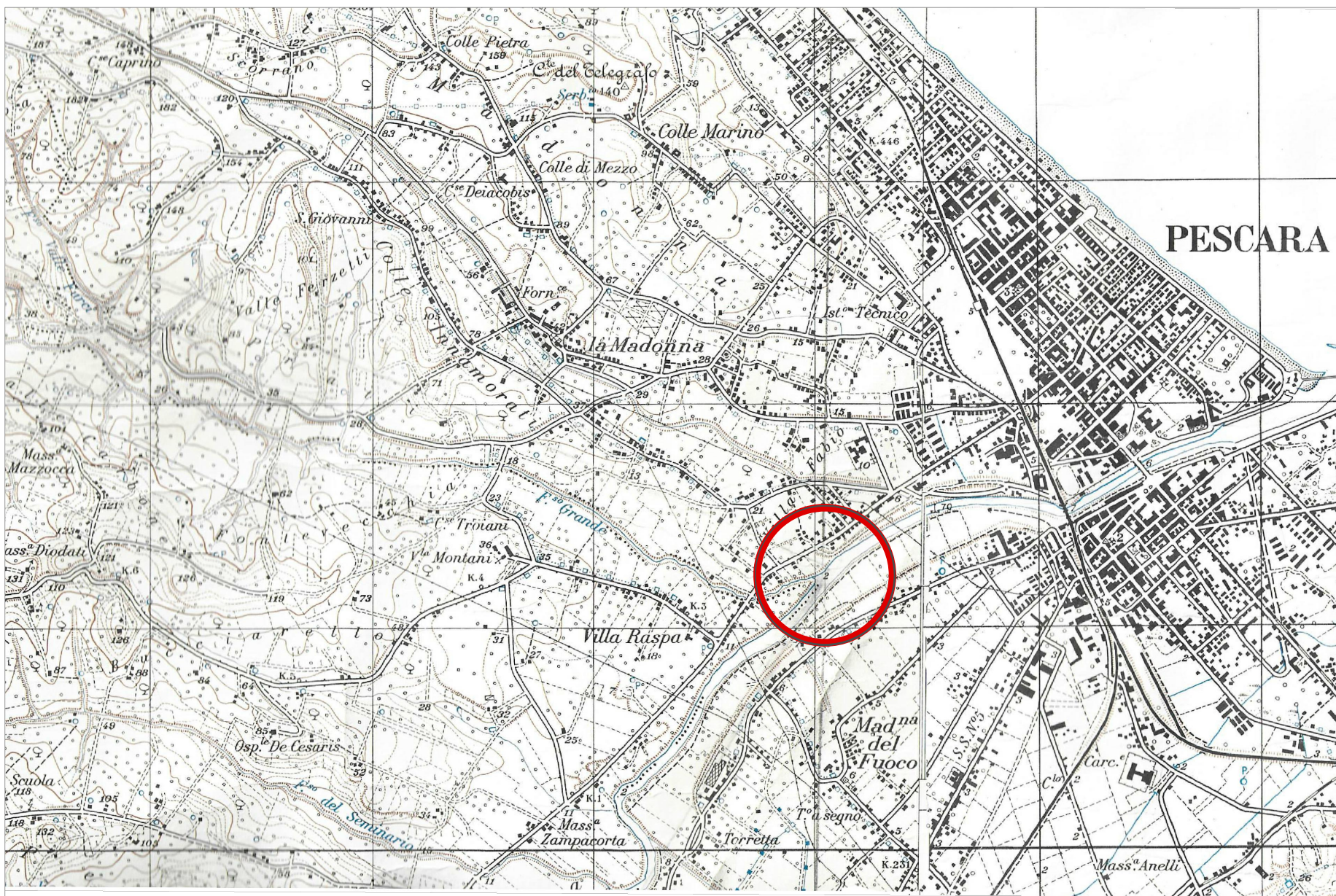
STRALCIO CARTA TECNICA REGIONALE scala 1:5000



STRALCIO VISTA AEREA scala 1:2000

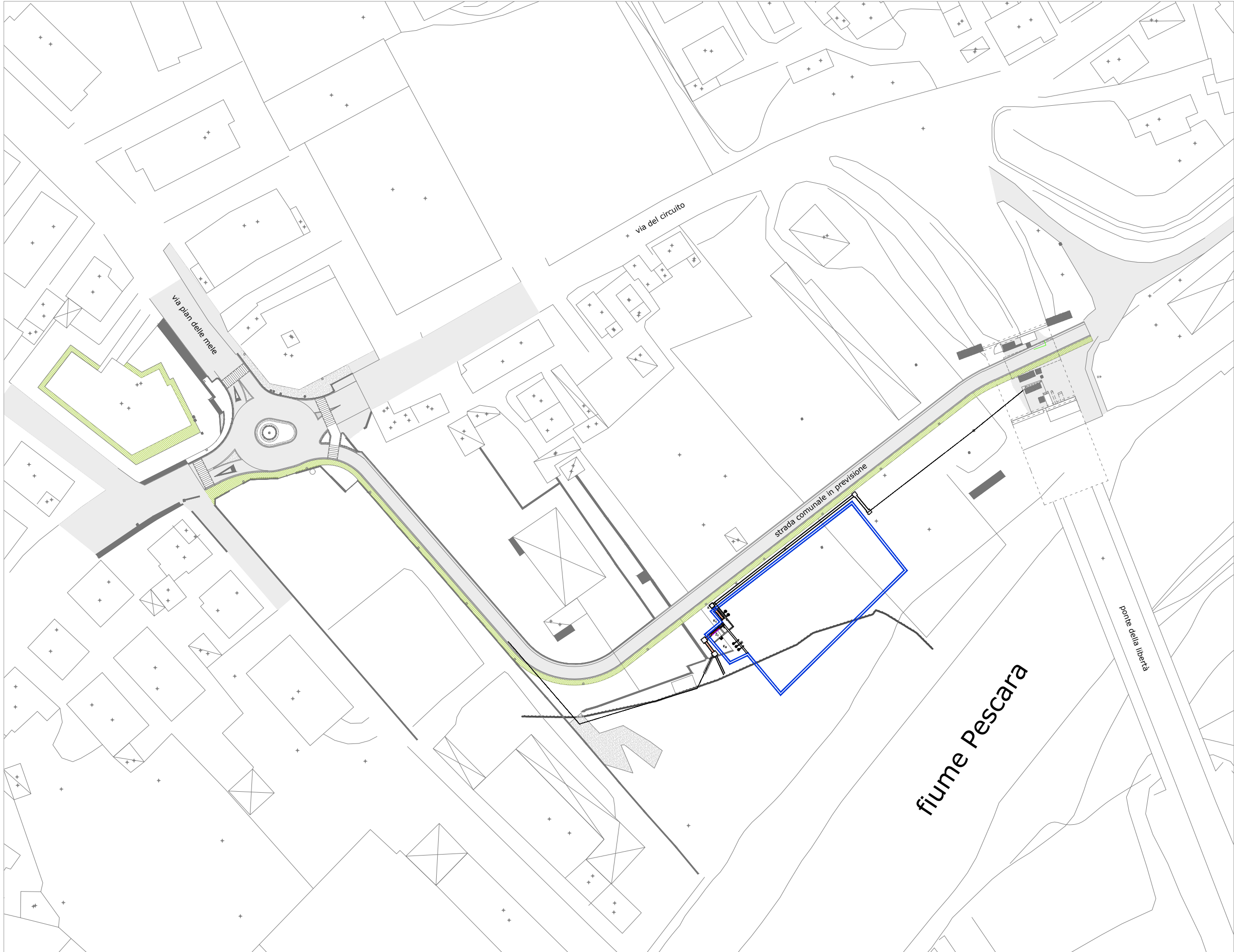


STRALCIO COROGRAFIA scala 1:25000

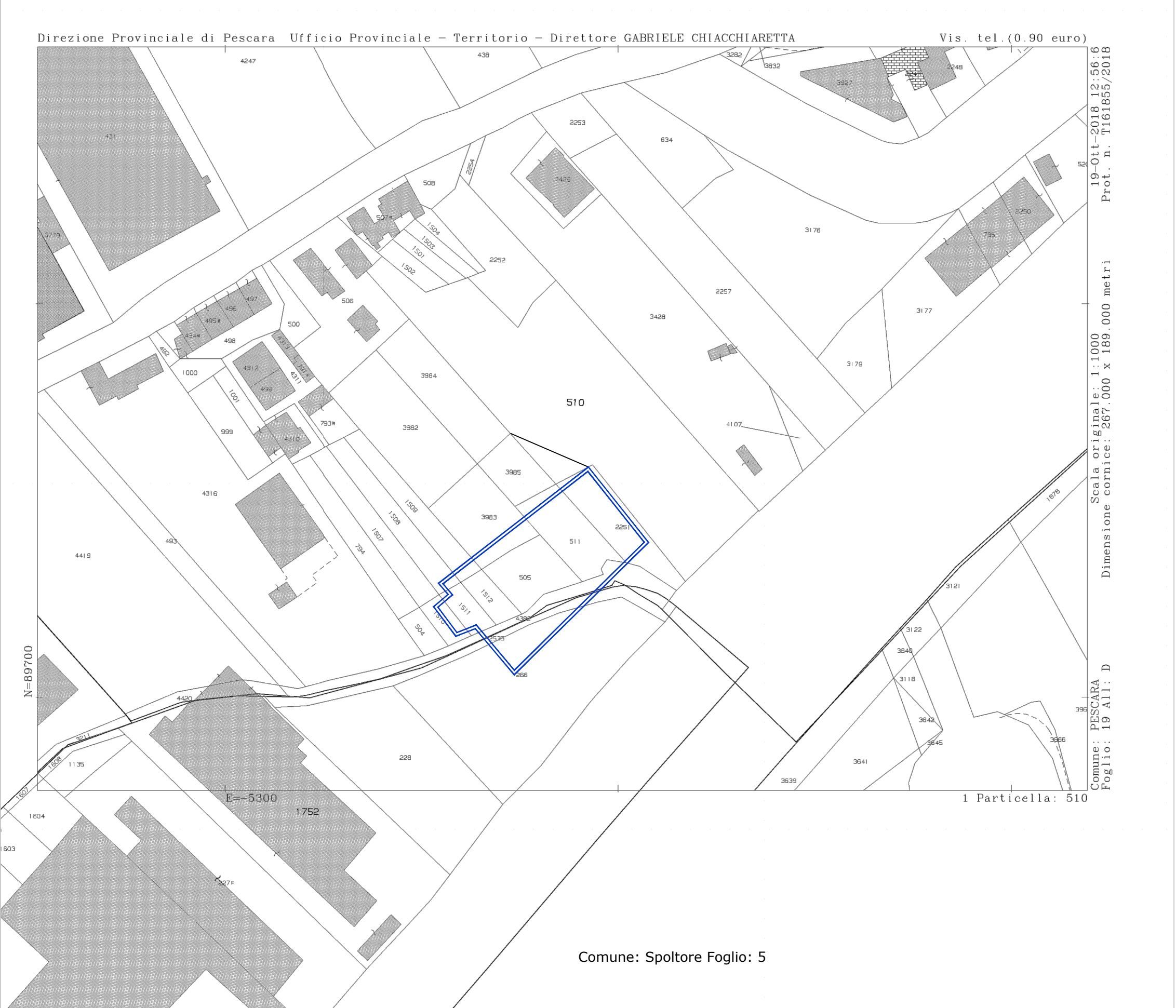


coordinate: 42°27'31,11"N 14°11'45,77"E

INTERFERENZA CON STRUTTURE PREVISTE
FUTURA STRADA COMUNALE



STRALCIO MAPPA CATASTALE scala 1:1000



COMMITTENTE					
PROGETTO					
DISINQUINAMENTO DEL FIUME PESCARA POTENZIAMENTO DEL SISTEMA DEPURATIVO COMUNE DI PESCARA NUOVO PARCO DEPURATIVO					
Lotto 6 REALIZZAZIONE DI UNA VASCA DI PRIMA PIOGGIA DA 3350 m ³ IN PROSSIMITÀ DEL PONTE DI VILLA FABIO (PONTE CAPACCHIETTI) PROGETTO ESECUTIVO					
5	08/2022	Aggiornamento posizione vasche	P.R.	V.D.A.	V.D.A.
4	Maggio/2020	Aggiornamento posizione vasche	P.R.	V.D.A.	V.D.A.
1	Gen/2019	Aggiornamento dimensione vasca	G.G.	V.D.A.	V.D.A.
0	08/2018	Prima emissione		V.D.A.	V.D.A.
Rev.	Data	Descrizione	Disegnato	Verificato	Approvato
TITOLO ELABORATO					
Elaborato			Ing. Vincenzo D'Angelo		
D_01.r5					
SCALA: 1:10000	DATA consegna: Ottobre 2018				
PROGETTO N°	FILE				
Ing. Vincenzo D'Angelo V.le Kennedy, 122 - Pescara - tel. 085.72205 email: dangelo.prodi@ingpec.com - p.e.c. vincenzo.dangelo2@ingpec.eu					